



Prípravná dokumentácia stavby „Modernizácie trať Pečeň – Domažlice – st. hranice SRN, 3. stavba, úsek Stod (mimo) – Domažlice (včetně)“ je spolufinancovaná EÚ z programu Nástroj pro propojení Evropy (CEF).  
Za túto publikáciu odpovedá len jej autor. Európska únia nenesie zodpovednosť za akékoľvek využitie informácií v ní obsahu.

VÝŠKOVÝ SYSTÉM BpV		SOUŘADNICOVÝ SYSTÉM S
<i>Číslo změny:</i>	<i>Obsah změny:</i>	<i>Datum a</i>
002	Kompletní DÚR se zapracovanými připomínkami z procesu EIA	
003	Kompletní DÚR po připomínkách k rozšíření dokumentace o OTV v ŽST Domažlice	
004	Kompletní DÚR po projednání se samosprávou a vlastnickými dotčenými nemovitostmi	


Investor:  **SPRÁVA  
ŽELEZNIC**





Stavební správa  
Sokolovská 278/1955, 190 00

Správa železnic, státní org.  
Dlážděná 1003/7, 110 00

Společnost "SP + SEU + MMD, Pízeň Domažlice, 3. stavba\_ZP, DÚR"



Správce:  <b>SUDOP PRAHA</b>	SUDOP PRAHA a.s. Olšanská 1a 130 80 Praha 3 tel.: +420 267 094 111 e-mail: praha@sudop.cz	Vedoucí týmu: ING. MICHAL MEČL Specialista profese:
--	---	---

Sféricko: <b>ŽELEZNIČNÍCH TRATÍ A UZLŮ</b>			
Vedoucí střediska:  ING. JIŘÍ SYROVÝ	Odpovědný projektant SO, IO, PS:  JITKA MARTINCOVÁ	Vypracoval:  JITKA MARTINCOVÁ	Kontroloval:  ING. MICHAL MECL

Název akce:	Číslo smlouvy:
MODERNIZACE TRATI PLŽŇ - DOMAŽLICE - ST. HRANICE SRN, 3. STAVBA. ÚSEK STOD (MIMO) - DOMAŽLICE (VČETNĚ)	18 24
	Projektový stupeň:

Část: SITUAČNÍ VÝKRESY	Datum: 12
---------------------------	-----------

KATASTRÁLNÍ SITUAČNÍ VÝKRES	Číslo území:	
Název přílohy:	Měřítko:	Počet folií:
KATASTRÁLNÍ SITUAČNÍ VÝKRES KM 5,800 - KM 9,700 směr Poběžovice	1:2000	10
	Číslo přílohy:	201

